

Mis à jour le 2 Mars 1909
Le Conducteur
E. L...

4

Département de l'Oise.

Arrondissement de Beauvais.

Chemin de Grande C^o n° 22 de Marseille à Gisors.

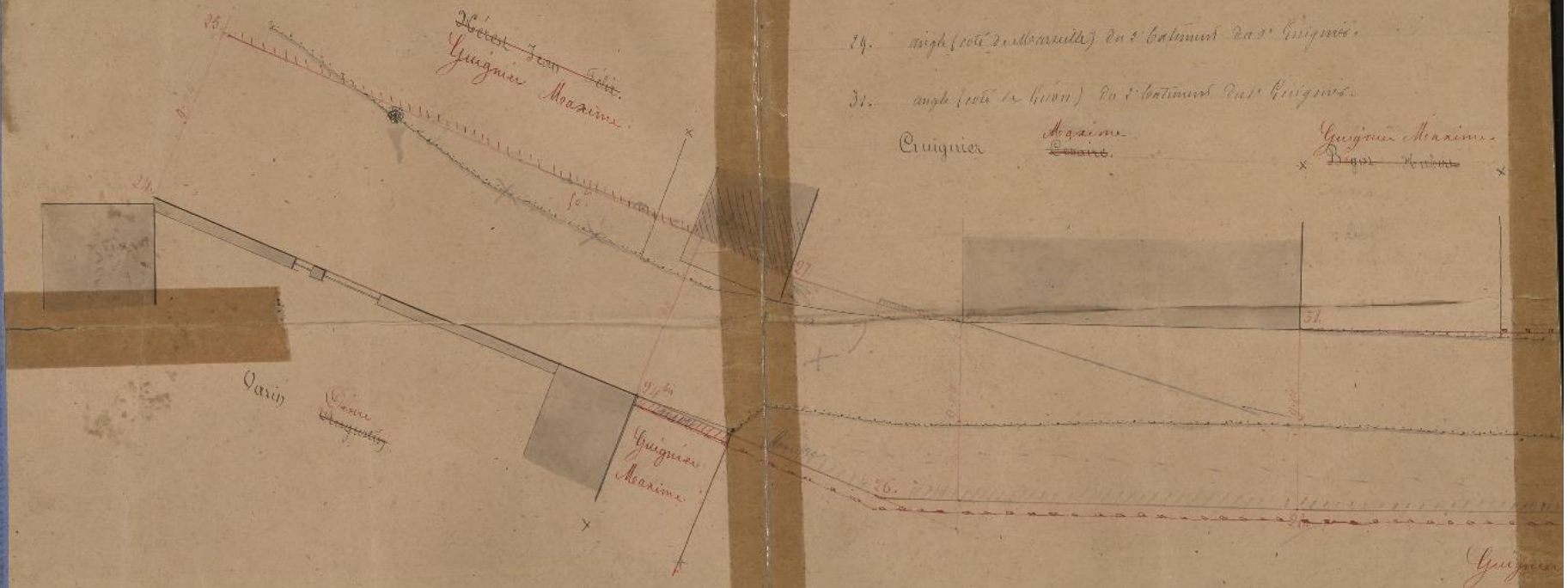
La Grande Mare.

Plan de Rectification des Alignements de cette Traverse.

Approuvé par arrêté préfectoral
en date du 12 septembre 1877

Pour copie conforme
Beauvais le 16 Avril 1877
L'Ingénieur Ordinaire
Remary

n° de l'Inventaire
1613



Cote de Guignier
 Cote de Guignier Maxime

Cave
 Cave de Guignier

Guignier
 Maxime

Guignier

- 25. Ligne de jonction de l'aligement (15-16) avec l'aligement à l'alignement (16-17)
 - 27. ———— 19 ———— (14-17) ———— 20 ———— (28-14)
 - 24. angle (cote de Moruelle) du bâtiment de St. Guignier.
 - 21. angle (cote de l'ancien) du bâtiment de St. Guignier.
- Guignier ~~Maxime~~ Guignier Maxime
~~Du~~ ~~Du~~

- 24. Angle (cote de Moruelle) du mur de l'ancien Paris, au guignier
- 24^{bis} Angle (cote de l'ancien) du mur de l'ancien Paris, au guignier
- 26. Ligne de jonction de l'aligement (16-17) avec l'aligement à l'alignement (17-18) de 19^o 20
- 21. Ligne de jonction de l'aligement (11-12) avec l'aligement à l'alignement (11-13)


à 9° de l'alignement - Nord alignement.

à la face (côté de l'alignement) des bâtiments des Anzures.

Guignin Maxime

Guignin Maxime

audais - châtiment x Houx des Anzures x audais - châtiment x



Maxime

à l'alignement des bâtiments (24-25^{bis}) prolonge vers l'ouest.

à (26-28).

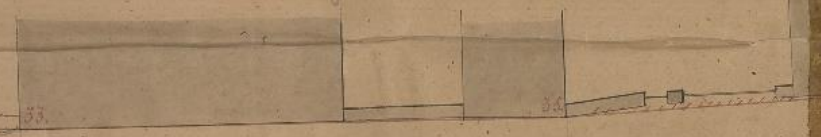
33. angle (côté de l'alignement) des bâtiments des Anzures.

35. angle (côté de l'alignement) des bâtiments des Anzures.

37. angle (côté de l'alignement) des bâtiments des Anzures.

Lesueur

large section



Guignin Maxime

Houssé

Jacques

30. Point d'intersection de l'alignement (30-32) avec l'alignement des bâtiments (33-34)


32. ———— (33-34) ———— (35-37)

34. Point d'intersection de l'alignement (34-35) avec l'alignement des bâtiments (35-37)

39. lxxx

39th lxxx

Gaignier Maxime
D'Arcey D'Arcey



Bh


L'francois
D'Arcey

de la distance de l'alignement, ou l'alignement (28.30.)

43 ————— (30.52.)

aligné à 4^m de l'alignement d'origine des murs au pignon, distance à l'alignement (34-36).

alignement (37-39) sur la base du N. de la rue.



Gisero
Mareux Alfred
Lincourt

alignement (cote N. de la rue) de la 1^{re} section de la rue de la ville.

alignement d'origine des alignements (34-36) (40-42) suffisamment prolongés.

alignement sur l'alignement (34-36-38) et à 16^m en deça de la rue 37^m

1950
1951
1952
1953
1954
1955
1956
1957
1958
1959
1960
1961
1962
1963
1964
1965
1966
1967
1968
1969
1970
1971
1972
1973
1974
1975
1976
1977
1978
1979
1980
1981
1982
1983
1984
1985
1986
1987
1988
1989
1990
1991
1992
1993
1994
1995
1996
1997
1998
1999
2000

Boul. Fleuve

Rue des Fossés

Chemin de la
Belle-Église

76
77
78
79
80